



Medienmitteilung - Aletsch Arena: Fünf Hängebrücken Aletsch Goms

Ressort: Reise, Tourismus, Freizeit, Outdoor, Bergsport, Wandern, Schweiz, Wallis, Aletsch Arena
Datum: Juli 2018 Ort: Aletsch Arena, Schweiz

Neu ab 7/18: Wanderhighlight mit Nervenkitzel

FÜNF HÄNGEBRÜCKEN TOUR ALETSCH-GOMS – ABENTEUER AUF LUFTIGEN PFADEN

Bewegen unter freiem Himmel, die Bronchien gefüllt mit reinster Bergluft, der endlose Blick über das gewaltige Gipfelmeer – staunen über die Schönheit der Natur. Eine Höhenwanderung erholt und stärkt müde, stressgeplagte Geister. Immer häufiger sind dabei Hängebrücken anzutreffen. Sie erschliessen oft neue Wege, die nicht selten einen einzigartigen, atemberaubenden Ausblick eröffnen – und sie befreien ungemein.

Im UNESCO-Welterbe-Gebiet Schweizer Alpen Jungfrau-Aletsch und dem Landschaftspark Binntal, in den Regionen Aletsch Arena und Goms, wurden jüngst gleich fünf Hängebrücken zu einem spannenden Rundwanderweg verbunden.

(Siehe dazu auch die Reportage „Hochgefühl statt Höhenangst“ – Ein Tourenportrait und die Auseinandersetzung mit dem Thema Höhenangst)

I. Tourenportrait „Fünf Hängebrücken Tour Aletsch-Goms“

(Neu ab 07/18)

Etappe 1:

Naters: Rundwanderung zur Hängebrücke Massegga

Die Hängebrücke eröffnet den Blick auf das felsige Ausgangstor der Massaschlucht.

Wanderzeit 2h 30 (Übernachtung: Hotel Touring, Naters)



Etappe 2:

Belalp – Riederalp: Hängebrücke Aletschji über die Massaschlucht – Riederalp

Die 124m lange Hängebrücke ist eines der Highlights im Aletschgebiet. 80m darunter das eiskalte Gletscherwasser, das sich tosend seinen Weg durch die Massaschlucht sucht. Wanderzeit: 5h (Übernachtung: Walliser Spycher, Riederalp)

Etappe 3:

Riederalp – Riederfurka – Märjelenseen – Fiescheralp

Panoramaweg über dem Eisstrom. Aletschwald, Aletschgletscher und die Kulisse steiler Felsgipfel bilden eines der eindrucksvollsten alpinen Landschaftsbilder. Fahrt aufs Eggishorn. Wanderzeit: 5h (Übernachtung: Hotel Eggishorn, Fiescheralp)

Etappe 4:

Fiescheralp – Burghütte – Hängebrücke Aspi-Titter – Bellwald

Vom Gletscherrand zum Bergdorf. Höhepunkte sind die tolle Sicht auf den Fieschergletscher und die Aspi-Titter Hängebrücke über der 120m tiefen Weisswasserschlucht am Fusse des Fieschergletschers.

Wanderzeit: 5h30 (Übernachtung: Hotel Bellwald, Bellwald)

Etappe 5:

Bellwald-Ulrichen: Gomsbridge Fürgangen-Mühlebach

Die Hängebrücke überquert die Lamma-Schlucht 92m über dem wilden Rotten. Sie ist 280m lang und 1,4m breit, ganzjährig geöffnet und bequem erreichbar. Dem Gommer Höhenweg oder dem Rottenweg nach Ulrichen.

Wanderzeit 5h (Übernachtung: Hotel Walser, Ulrichen)

Etappe 6:

Ulrichen – Kittbrücke - Ladstafel

Der Weg führt Richtung Gries und Nufenenpass. Das Tal verengt sich und wird an der engsten Stelle auf der kleinen Kittbrücke überquert. Danach weitet sich das Tal wieder in ein flacheres Hochtal, durch das sich das kristallklare Bergwasser der Ägene schlängelt. Rückreise ab Ladstafel mit dem Postauto und individuelle Abreise – oder Verlängerungsnacht.

Wanderzeit 2h 30

Organisiert und ohne Gepäck

- Saison: 20. Juni - 15. Oktober 2018, täglich
- Preis pro Person: CHF 950.-

Im Preis inbegriffen:

- 5 Hotelübernachtungen inkl. Halbpension
- Gepäcktransport von Hotel zu Hotel
- Bergfahrt Blatten Belalp
- Ticket Eggishorn retour
- Wanderdokumentationen

Buchung/Informationen: alpavia, Jrene Stähli, +41 33 650 16 02, info@alpavia.ch

II. Weitere Tourenportraits (Hängebrücken – einzeln)

1. Wanderung Hängebrücke Belalp – Riederalp

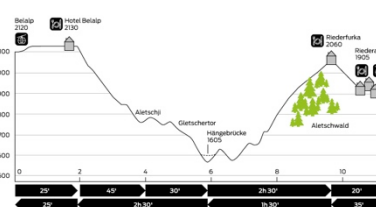
(Belalp – Aletschbord – Aletschji – Grünsee – Riederfurka – Riederalp)

Spektakulärer Weg über die 124 m lange Hängebrücke – von der Belalp auf die Riederalp oder umgekehrt. Die Hängebrücke ist eines der Wander-Highlights im Aletschgebiet. 80 Meter darunter das eiskalte Gletscherwasser, das sich tosend seinen Weg durch die Massaschlucht bahnt. Sie zu überqueren ist ein eindrucksvolles Erlebnis und lässt das Adrenalin durch die Adern rauschen.

Schwierigkeit: mittel **Aufstieg:** 597 hm

Strecke: 11,5 km **Abstieg:** 792 hm

Dauer: 4:30 Std



2. Wanderung Hängebrücke Aspi-Titter

(Fieschertal Dorf - Aspi-Titter Hängebrücke - Bellwald)

Die Aspi-Titter Hängebrücke, über die 120 m tiefe Weisswasserschlucht am Fusse des Fiescher-gletschers ist das letzte noch fehlende Puzzleteil eines durchgehenden Höhenwanderweges vom Gotthardgebiet ins Unterwallis. Im Herzen des UNESCO Weltnaturerbes gelegen, verbindet sich nicht nur die zwei Gemeinden Bellwald und Fieschertal, sondern bringt auch die Region Aletsch mit dem Bezirk Goms zusammen.

Schwierigkeit: leicht

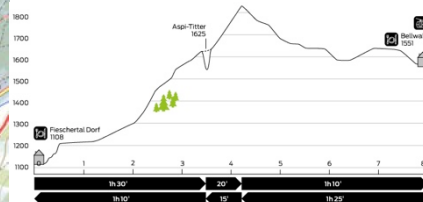
Max. Höhe: 1828 m

Strecke: 8 km

Dauer: 3:00 Std

Alternativen

- Fiescheralp – Burghütte – Hängebrücke Aspi-Titter – Bellwald 5h 30'
- Bellwald – Hängebrücke Aspi-Titter – Eggen – Bellwald 2h 30'
- Rundwanderung über die Aspi-Titter Hängebrücke und Goms-Bridge 6h 10'



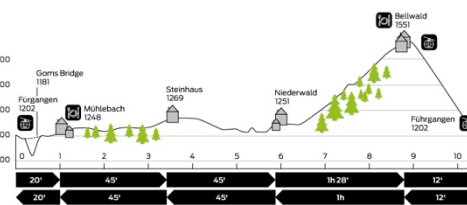
3. Wanderung Hängebrücke Fürgangen - Mühlebach "Gomsbridge"

(Bellwald - Fürgangen - Mühlebach - Steinhaus - Niederwald - Bellwald)

Die Hängebrücke überquert die Lamma-Schlucht 92 Meter über dem wilden Rotten. Sie ist 280 Meter lang und 1.4 Meter breit und besteht aus je 3 starken Tragseilen, an denen die Querträger im Abstand von 2 Metern angehängt sind. Der Gehsteig aus einheimischem Lärchenholz bietet nicht nur Wanderern, sondern auch Rollstuhlfahrer und Fussgänger mit Fahrrad genug Platz. Für die Sicherheit der Benutzer sorgt ein seitlicher Maschendrahtzaun mit einem Stahlseil als Handlauf. In Fürgangen sorgt eine Unterführung für die gefahrenlose Querung der Kantonsstrasse. Die Hängebrücke ist ganzjährig geöffnet.

Schwierigkeit: mittel
Strecke: 10,4 km
Dauer: 3:30 Std

Aufstieg: 400 hm
Abstieg: 400 hm



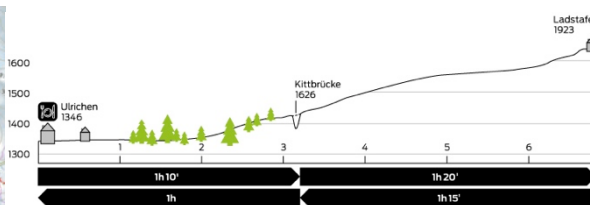
4. Wanderung Hängebrücke Kittbrücke im Obergoms

(Oberwald - Obergesteln - zum Loch - Kittbrücke - Ladstafel)

Eine Wanderung auf den Spuren der alten Walser, auf einem Abschnitt der Via Sbrinz von Oberwald in Richtung Ulrichen. Die kleine Kapelle St. Anna zum Loch aus dem Jahr 1687 lädt zur kühlen Rast. Danach geht der Weg in Richtung Nufenen- und Grlespass. Das Tal verengt sich und wird an seiner engsten Stelle auf der kleinen Hängebrücke "Kittbrücke" überquert. Danach weitet sich das Tal wieder in ein flacheres Hochtal, durch das sich das kristallklare Bergwasser der Aegine schlängelt. Die prächtige Steinbrücke bei Ladstafel stammt aus dem Jahre 1761. Für die Rückfahrt wird das PostAuto empfohlen.

Schwierigkeit: mittel
Strecke: 6,8 km
Dauer: 2:30 Std

Aufstieg: 577 hm
Abstieg: 0 hm



5. Wanderung Hängebrücke Masegga

(Naters - Hegdorn - Hängebrücke- Bitsch - Naters)

Die Wanderung von Naters nach Hegdorn über die Hängebrücke Masegga nach Bitsch ist unser Tipp für Familienausflüge. Die etwas kürzere, aber nicht weniger spektakuläre Hängebrücke eröffnet den Blick auf das felsige Ausgangstor der Massaschlucht. Nach der Überquerung führt der Weg nach Bitsch über die Rote Meile zurück nach Naters.

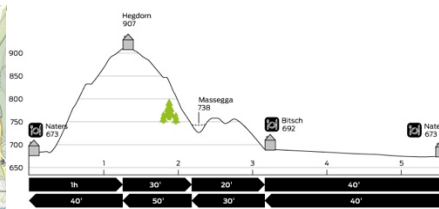
Schwierigkeit: leicht

Strecke: 7,4 km

Dauer: 2:30 Std

Aufstieg: 235 hm

Abstieg: 250 hm



Zur Region Aletsch Arena

Im UNESCO-Welterbe Swiss Alps Jungfrau-Aletsch thronen die autofreien Bergdörfer Riederalp, Bettmeralp und Fiescheralp auf dem sonnenverwöhnten Hochplateau der Aletsch Arena. Im Blick den imposantesten, längsten Eisstrom der Alpen und 40 Viertausender! Knapp zehn Minuten gondelt die Bahn aus dem Tal – mit den charmanten historischen Orten Mörel, Lax, Fiesch und Fieschertal – hinauf in die barrierefreie Sommerfrische der kristallklaren Bergseen und magischen Kraftorte; der eisigen Abenteuer-Touren auf dem 23 Kilometer langen Aletschgletscher; der 1000-jährigen Arven im märchenhaften Aletschwald; der unzähligen Kinderprogramme; der Mountainbike-Trails und Seilparks; und des sensationellen Blicks von den View-Points Moosfluh, Bettmerhorn und Eggishorn.

Sommersaison: 9. Juni – 21. Oktober 2018; Fiesch - Eggishorn bis 28. Oktober 2018

Komfortable Anreise mit Bus und Bahn

- mit dem Zug über Brig nach Mörel, Betten Talstation oder Fiesch
- Vom Zielbahnhof geht es via Luftseilbahn auf das autofreie Hochplateau der Aletsch Arena mit ihren idyllischen Bergdörfern Riederalp, Bettmeralp, Fiescheralp
- Ein komfortabler Gepäckservice steht den Gästen der Region zur Verfügung

Linksammlung

www.aletscharena.ch

www.hängebrücken-aletsch-goms.ch

www.alpavia.ch

Rückfrage-Hinweis: Monika König-Gottspöner

Aletsch Arena | Furkastrasse 39 | CH-3983 Mörel-Filet

+41 27 928 58 63 | monika.koenig@aletscharena.ch | aletscharena.ch/medien